

de

- Anfahrt mit dem Auto
- Anfahrt mit öffentlichen Verkehrsmitteln
- Glacier Express
- Bernina Express
- UNESCO Welterbe Albula/Bernina
- Venedig-St. Moritz Tour
- Palm Express (Postauto)
- - - Autoverlad Vereina

fr


- Itinéraire en voiture
- Itinéraire par les transports publics
- Glacier Express
- Bernina Express
- Patrimoine mondial d'UNESCO de l'Albula/Bernina
- Tour Venise - St. Moritz
- Palm Express (car postal)
- - - Train navette autos Vereina

it

- Viaggio con l'auto
- Viaggio con trasporti pubblici
- Glacier Express
- Bernina Express
- Patrimonio mondiale dell'UNESCO
- Venezia-St. Moritz Tour
- Palm Express (Bus)
- - - Trasporto per auto Vereina

en

- Directions by car
- Directions by public transport
- Glacier Express
- Bernina Express
- UNESCO world heritage Albula/Bernina
- Venice-St. Moritz Tour
- Palm Express (Bus)
- - - Vereina car transporter service



Engadin St. Moritz

Camping



Anreisebeschreibung für Wohnwagen und Wohnmobile de

Malojapass:	1815 m ü. M., sehr kurvenreiche Passstrasse, wohnwagentauglich, Steigung max. 11%, Klasse: 2, Sommer + Winter geöffnet.
Julierpass:	2284 m ü. M., sehr gut ausgebaute Passstrasse, wohnwagentauglich, Steigung max. 13%, Klasse: 1, Sommer + Winter geöffnet.
Berninapass:	2328 m ü. M., sehr gut ausgebaute Passstrasse, wohnwagentauglich, im Winter oft schwierig zu fahren! Steigung max. 12%, Klasse: 1, Sommer + Winter geöffnet.
Albulapass:	2312 m ü. M., Anhängerverbot, nur für schmale Reisemobile geeignet, Breite max. 2,30 m, Höhe max. 3,30 m, Steigung max. 12%, Klasse: 3, Winter (ca. Anfangs Dezember – Mitte Mai) geschlossen.
Ofenpass:	2149 m ü. M., gut ausgebaute Passstrasse, wohnwagentauglich, Steigung max. 12%, Klasse: 2, Sommer + Winter geöffnet.
Flüelapass:	2383 m ü. M., gut ausgebaute Passstrasse, wohnwagentauglich, Steigung max. 12%, Klasse: 2, Winter (ca. Anfangs Januar – Anfangs Mai) geschlossen.
Autoverlad Vereina:	Klosters – Sagliains (Susch), Fahrdauer 18 min., alle 30 min. Breite max. 2,50 m, Fahrzeuge ab Eckhöhe 3,30 m müssen 15 min. vor Abfahrt bereit sein, wohnwagentauglich, Sommer + Winter geöffnet.
Info:	http://www.rhb.ch/Autoverlad http://www.rhb.ch/autoverlad
Landeck – Scuol – Zernez – Samedan	Kein Alpenübergang, keine Autobahngebühr, wohnwagentauglich, Landeck – Scuol, Klasse: 1, Sommer + Winter geöffnet. Von Deutschland Anreise über Fernpass (1209 m ü. M. Steigung max. 8%).
Klasse 1:	leicht
Klasse 2:	mittel
Klasse 3:	eng

Im Winter ist für alle Zufahrten Winterausrüstung erforderlich!

Beachten Sie den aktuellen Strassenzustand unter: <http://www.engadin.stmoritz.ch/strassenzustand>

Come arrivare con roulotte o con camper it

Passo della Maloggia:	1815 m s.l.m., strada con molti tornanti, adatta al transito con la roulotte, pendenza max. 11%, classe: 2, aperto estate e inverno.
Passo del Giulia:	2284 m s.l.m., strada ben disegnata e adatta al transito con la roulotte, pendenza max. 13%, classe: 1, aperto estate e inverno.
Passo della Bernina:	2328 m s.l.m., strada ben disegnata e adatta al transito con la roulotte, d'inverno spesso difficile la guida! Pendenza max. 12%, classe: 1, aperto estate e inverno.
Passo dell'Albula:	2312 m s.l.m., divieto di transito con veicoli al traino, adatta solo a camper di piccole dimensioni, larghezza max. 2,30 m, altezza max. 3,30 m, pendenza max. 12%, classe: 3, chiuso d'inverno (inizio dicembre – metà di maggio ca.).
Passo del Forno:	2149 m s.l.m., strada ben disegnata e adatta al transito con la roulotte, pendenza max. 12%, classe: 2, aperto estate e inverno.
Passo della Flüela:	2383 m s.l.m., strada ben disegnata e adatta al transito con la roulotte, pendenza max. 12%, classe: 2, chiuso d'inverno (inizio gennaio – inizio maggio ca.).
Vereina:	Klosters – Sagliains (Susch), durata del viaggio 18 min., partenza ogni 30 min., larghezza max. 2,50 m, i veicoli con un angolo di altezza oltre 3,30 m devono essere pronti al carico 15 min. prima della partenza. Adatta al transito con la roulotte. Aperto estate e inverno.
Informazioni:	http://www.rhb.ch/viaggiare con l'auto http://www.rhb.ch/viaggiare-con-l'auto 63.0.html
Landeck – Scuol – Zernez – Samedan	Nessun transito su passi alpini, nessun pedaggio autostradale, adatta al transito con la roulotte, Landeck – Scuol, classe: 1, aperto estate e inverno. Il transito proveniente dalla Germania passa dal Fernpass (1209 m s.l.m., pendenza max. 8%).
Classe 1:	facile
Classe 2:	media
Classe 3:	stretto

D'inverno su tutte le strade è obbligatorio l'equipaggiamento invernale!

Informazioni attuali sulla viabilità nel sito: http://www.engadin.stmoritz.ch/winter/it/layer_pages/strassenzustand

Comment arriver avec caravane ou bus de camping fr

Col de la Maloja:	1815 m., une route très sinueuse, appropriés pour les caravanes, pente max. 11%, classe 2, ouvert Été + Hiver.
Col du Julier:	2284 m., une route très bien développée, appropriés pour les caravanes, pente max. 13%, classe: 1, ouvert Été + Hiver.
Col de la Bernina:	2328 m., une route très bien développée, appropriés pour les caravanes, en hiver souvent difficile à franchir, pente max. 12%, classe: 1, ouvert Été + Hiver.
Col de l'Albula:	2312 m., remorques interdites, adapté pour les petits campeurs seulement, largeur max. 2,30 m, hauteur max. 3,30 m, pente max. 12%, classe: 3, Hiver (env. début décembre – mi-mai) fermé.
Col de l'Ofen:	2149 m., une route très bien développée, appropriés pour les caravanes, pente max. 12%, classe: 2, ouvert Été + Hiver.
Col de la Flüela:	2383 m., une route très bien développée, appropriés pour les caravanes, pente max. 12%, classe: 2, Hiver (env. début janvier – début mai) fermé.
Train navette autos Vereina:	Klosters – Sagliains (Susch), temps de trajet 18 min., toutes les 30 min. un train, largeur max. 2,50 m, véhicules avec une hauteur de l'angle de plus de 3,30 m doivent être prêts 15 min. avant le départ. Appropriés pour les caravanes. Ouvert Été + Hiver.
Information:	http://www.rhb.ch/Train-auto http://www.rhb.ch/train-auto
Landeck – Scuol – Zernez – Samedan	Pas de passage alpin, sans péage, appropriés pour les caravanes, Landeck, Scuol, classe: 1, ouvert Été + Hiver. De l'Allemagne y arriver par le col du Fern (1209 m., pente max. 8%).
Classe 1:	facile
Classe 2:	moyen
Classe 3:	étroite

En hiver, des équipements d'hiver sont nécessaire pour toutes les routes!

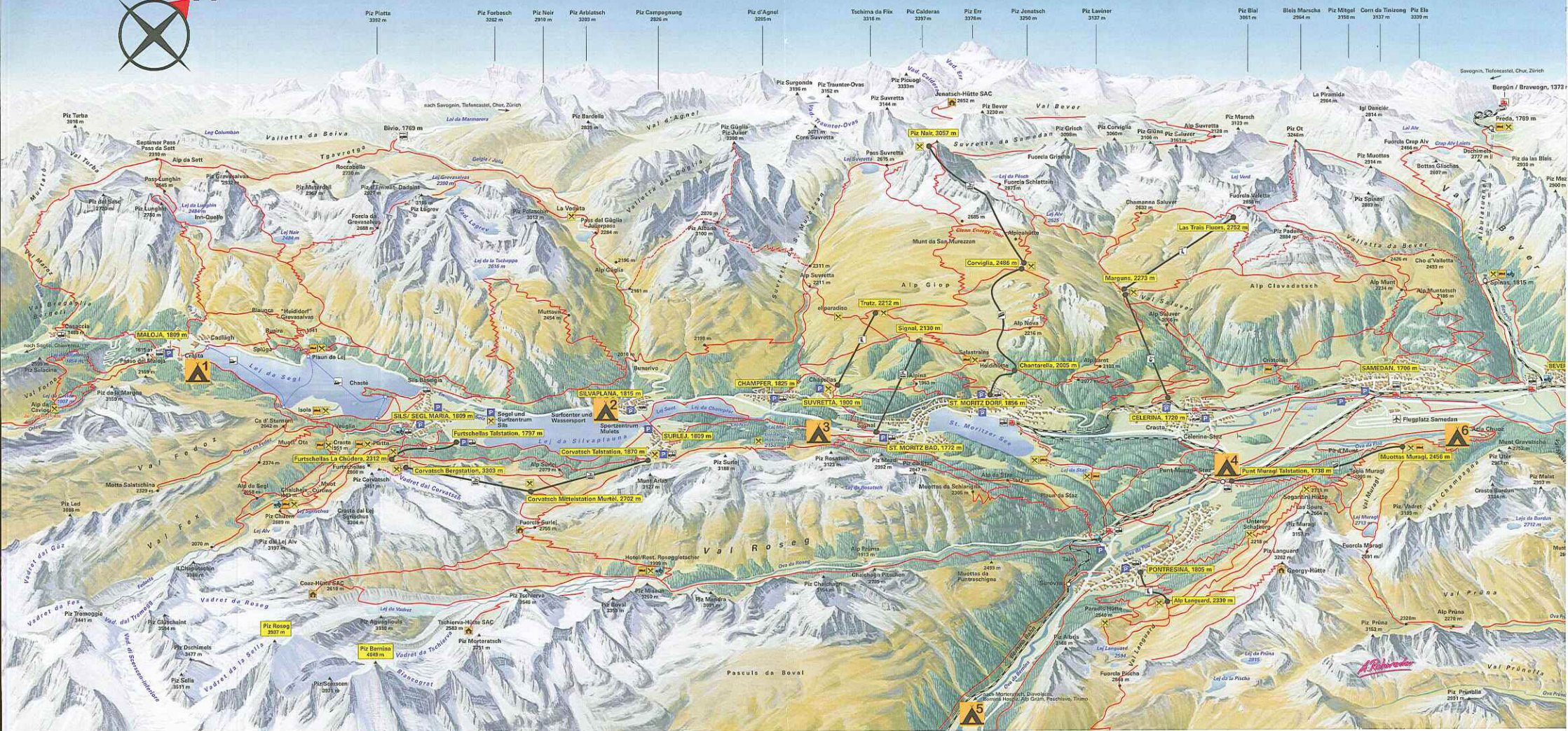
Veuillez noter les conditions de la route actuelle sur le site: <http://www.engadin.stmoritz.ch/strassenzustand>

How to acces with caravan or camper en

Maloja Pass:	1,815 metres above sea level, pass road full of bends, suitable for caravans, max. gradient 11%, class 2, open summer + winter.
Julier Pass:	2,284 m.a.s.l., very good pass road, suitable for caravans, max. gradient 13%, class 1, open summer + winter.
Bernina Pass:	2,328 m.a.s.l., very good pass road, suitable for caravans. Often difficult to drive in winter! Max. gradient 12%, class 1, open summer + winter.
Albula Pass:	2,312 m.a.s.l., trailers forbidden, suitable only for narrow camper vans, max. width 2.30 m, max. height 3.30 m, max. gradient 12%, class 3, closed winter (approx early December – mid-May).
Ofen Pass:	2,149 m.a.s.l., good pass road, suitable for caravans, max. gradient 12%, class 2, open summer + winter.
Flüela Pass:	2,383 m.a.s.l., good pass road, suitable for caravans, max. gradient 12%, class 2, closed winter (approx. early January – early May).
Vereina car transporter service:	Klosters – Sagliains (Susch), travel time 18 min., every 30 min., max. width 2.50 m, vehicles with more than 3.30 m of height must be checked in 15 min. before departure. Suitable for caravans. Open summer + winter.
Information:	http://www.rhb.ch/car-transporter http://www.rhb.ch/car-transporter
Landeck – Scuol – Zernez – Samedan	No alpine crossing, no motorway charges, suitable for caravans, Landeck – Scuol, class 1, open summer + winter. From Germany, access via the Fern Pass (1,209 m.a.s.l., max. gradient 8%).
Class 1:	easy
Class 2:	medium
Class 3:	narrow

During the winter months winter equipment is essential!

For details of current road conditions, see: http://www.engadin.stmoritz.ch/winter/en/layer_pages/strassenzustand



1. Camping Maloja, 7516 Maloja

46°24'21"N 9°42'38"E

Tel. +41 (0)81 824 31 81
Fax +41 (0)81 824 31 81
info@camping-maloja.ch
www.camping-maloja.ch



2. Camping Silvaplana, 7513 Silvaplana

46°27'23"N 9°47'35"E

Tel. +41 (0)81 828 84 92
reception@campingsilvaplana.ch
www.campingsilvaplana.ch



3. TCS Camping Olympiaschanze, 7500 St. Moritz

46°28'42"N 9°49'30"E

Tel. +41 (0)81 833 40 90
Fax +41 (0)81 834 40 96
camping.stmoritz@tcs.ch
www.campingtcs.ch



4. TCS Camping Punt Muragl, 7503 Samedan

46°30'36"N 9°52'46"E

Tel. +41 (0)81 842 81 97
Fax +41 (0)81 842 81 97
camping.samedan@tcs.ch
www.campingtcs.ch





5. Camping Plauns, 7504 Pontresina 🌿 ❄️ 🏠 🚐 🚚 270

46°27'41"N 10°05'07"E
 Tel. +41 (0)81 842 62 85
 Fax +41 (0)81 834 51 36
 plauns@bluewin.ch
 www.campingplauns.ch




6. Camping Gravatscha, 7503 Samedan 🌿 ❄️ 🏠 🚐 🚚 50

46°32'31"N 10°53'33"E
 Tel. +41 (0)81 852 15 55
 Fax +41 (0)81 852 15 54
 info@camping-gravatscha.ch
 www.camping-gravatscha.ch



7. Camping Madulain, 7523 Madulain 🌿 ❄️ 🏠 🚐 🚚 40

46°35'15"N 10°56'24"E
 Tel. +41 (0)81 854 01 61
 Fax +41 (0)81 854 01 61
 www.campingmadulain.ch



8. Camping Chapella, 7526 Cinuos-chel 🌿 ❄️ 🏠 🚐 🚚 80

46°37'57"N 10°05'50"E
 Tel. +41 (0)81 854 12 06
 Fax +41 (0)81 854 12 06
 info@campingchapella.ch
 www.campingchapella.ch



9. Camping Cul, 7530 Zernez 🌿 ❄️ 🏠 🚐 🚚 300

46°41'48"N 10°5'11"E
 Tel. +41 (0)81 856 14 62
 info@camping-cul.ch
 www.camping-cul.ch



10. Camping Sur En, 7554 Sur En 🌿 ❄️ 🏠 🚐 🚚 150

46°49'07"N 10°21'57"E
 Tel. +41 (0)81 866 35 44
 Fax +41 (0)81 866 37 67
 info@sur-en.ch
 www.sur-en.ch

